

# Especial

Los distritos del cono norte de Lima han heredado los restos arqueológicos del rebelde señorío Colli, hoy en peligro de desaparecer debido a la desidia de las autoridades. Conozca su historia.

# El gran señorío de Lima Norte

TEXTO E INFOGRAFÍA:  
CARMEN GALLEGOS PÉREZ

Cuando el profesor Raúl Ramírez tenía 11 años observaba, desde su casa en Comas, la Fortaleza de Collique y se preguntaba quiénes eran los arquitectos de esta imponente estructura.

Sin embargo, ninguno de los maestros de su escuela supo darle explicaciones. Era 1972 y la historiadora María Rostworowski publicaba las respuestas que buscaba el joven Ramírez en su estudio "Las etnias del valle del Chillón".

"Encontré el documento de un juicio entre tres curacas que peleaban por unas tierras de coca" explica Rostworowski.

El curioso juicio entre los Chaclla, los Canta y los Quivi, comenzó en 1558 y duró más de 10 años, al cabo de los cuales las partes quedaron arruinadas por el engorroso proceso.

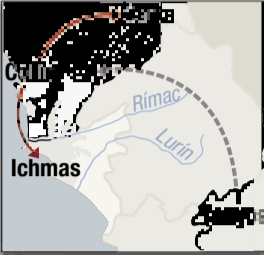
En este documento se obtuvieron las primeras noticias del señorío Colli, cuyo jefe rechazó la dominación inca y prefirió morir en una guerra sangrienta. No quedó del rebelde señorío más que toponimias y datos dispersos.

Hoy la historia se repite. El olvido de las autoridades parece silenciar su existencia otra vez. "Los alcaldes del cono norte no se preocupan por sus zonas arqueológicas. La Fortaleza de Collique está amenazada por la población de su periferia" advierte Ramírez, ahora director del Museo Regional de Lima Norte.

El abandono es evidente. Por ejemplo, la plaza principal de la fortaleza es usada como cancha de fútbol por aficionados deportistas que logran trepar las faldas del cerro. En una situación más precaria se encuentran las murallas de Tungasuca, el antiguo camino a Comas, que desapareció en cinco años según cálculos del historiador Santiago Tacunan.

Para el arqueólogo Jorge Silva Sifuentes, ninguno de los más de 200 restos prehispánicos del valle del Chillón, tienen el destino asegurado. "Solo se respeta, lo que se conoce. Las municipalidades son claves para educar a la población y proteger nuestro patrimonio" advierte.

Hace casi mil años se desarrolló, en el valle del río Chillón, un extenso señorío que pertenecía a un pueblo guerrero que se llamaba a sí mismo Culli, Colli o Collec, más tarde castellanizado como Collique.

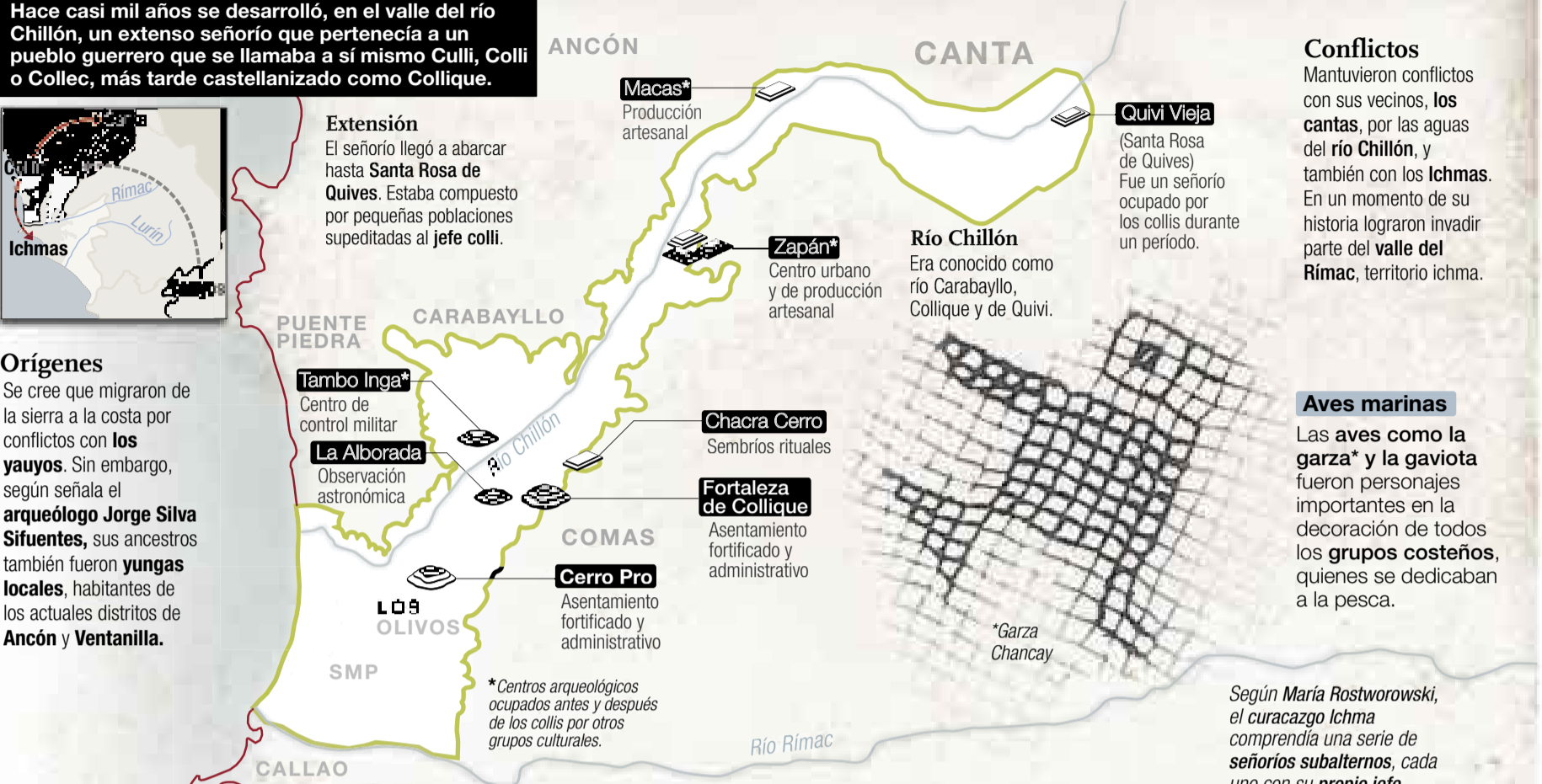


### Orígenes

Se cree que migraron de la sierra a la costa por conflictos con los **yauyos**. Sin embargo, según señala el arqueólogo Jorge Silva Sifuentes, sus ancestros también fueron **yungas locales**, habitantes de los actuales distritos de Ancón y Ventanilla.

### Extensión

El señorío llegó a abarcar hasta Santa Rosa de Quives. Estaba compuesto por pequeñas poblaciones supeditadas al jefe colli.



### Conflictos

Mantuvieron conflictos con sus vecinos, los **cantas**, por las aguas del río Chillón, y también con los **ichmas**. En un momento de su historia lograron invadir parte del valle del Rímac, territorio ichma.

### Aves marinas

Las aves como la **garza\*** y la **gaviota** fueron personajes importantes en la decoración de todos los **grupos costeros**, quienes se dedicaban a la pesca.

Según María Rostworowski, el curacazgo Ichma comprendía una serie de señoríos subalternos, cada uno con su propio jefe.

### Fortaleza de Collique

A la altura del km 16 de la avenida Túpac Amaru se encuentra la zona arqueológica que hoy se conoce como Fortaleza de Collique, centro administrativo y religioso del señorío Colli.

Cerca de las murallas se han hallado **pedras redondas** que se cree servían de **projectiles** para las **hondas**.

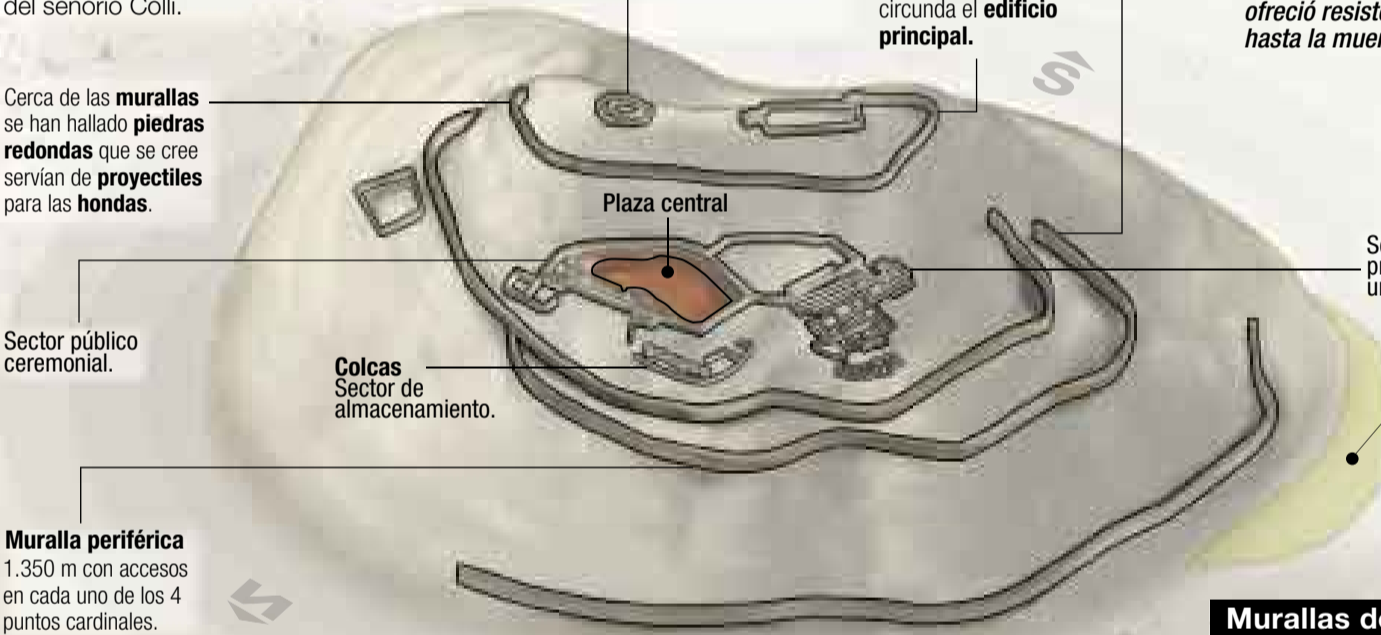
Sector público ceremonial.

Colcas Sector de almacenamiento.

Muralla periférica 1.350 m con accesos en cada uno de los 4 puntos cardinales.

Una **torre circular** se ubica a manera de **mirador** en la cumbre del cerro.

**Dos muros** circulares rodean la falda del cerro. Un **tercer muro** circunda el edificio principal.



### Dominio inca

A diferencia de los ichmas, los colli se resistieron al dominio inca. Los ejércitos del Inca Túpac Yupanqui los conquistaron sangrientamente en el siglo XV.

Desde la Fortaleza de Collique, el señor colli ofreció resistencia hasta la muerte.

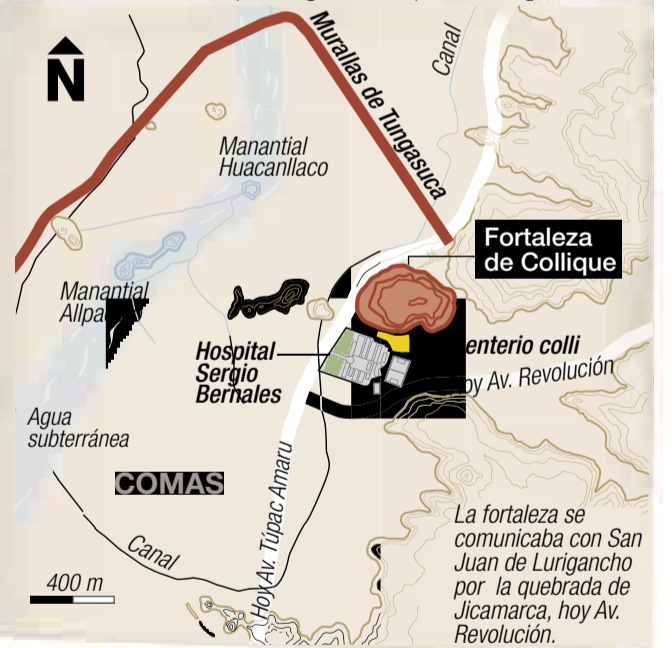


### Cementerio colli

En el área que hoy ocupa el hospital Sergio Bernales, en Collique, estaba instalado un campamento para la población. Detrás del hospital aún se conserva un **cementerio** con alrededor de **250 fardos funerarios** en proceso de destrucción.

### Murallas de Tungasuca

Encerraban a la Fortaleza de Collique en un área de campos de cultivo y agua de manantial. Esto permitía resistir un cerco prolongado en épocas de guerra.



### La vida de los colli



Cultivaron **algodón, maíz, maní, frejol, pallar, zapallo, lúcuma y chicha de molle.**

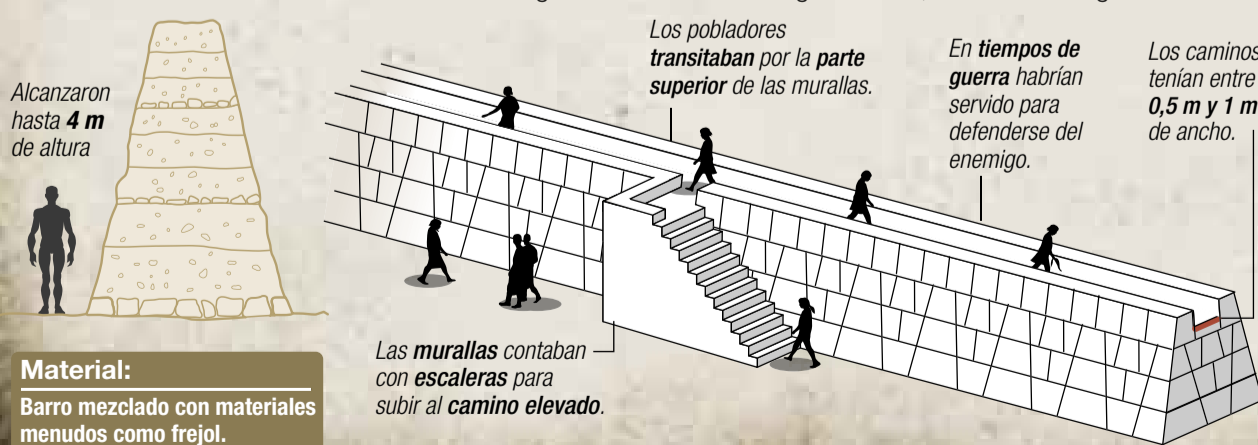
En tiempos de paz, **comerciaban con sus vecinos, los cantas y los ichmas.**

**Uso racional del agua** Aprovecharon la abundante **agua subterránea** que afloraba naturalmente en el valle del Chillón. Utilizaron **puquios.**

Construyeron **canales para irrigar sus cultivos.**

### Camino epimural

Se cree que las murallas de Tungasuca son, en realidad, parte de un camino elevado. Según el historiador Santiago Tacunan, este camino llegaba hasta el mar.



Alcanzaron hasta **4 m de altura**

Los pobladores **transitaban por la parte superior de las murallas.**

En tiempos de guerra habrían servido para **defenderse del enemigo.**

Los caminos tenían entre **0,5 m y 1 m de ancho.**

**Material:** Barro mezclado con materiales menudos como frejol.

Las murallas contaban con **escaleras para subir al camino elevado.**

### Las murallas de Tungasuca actualmente

El crecimiento urbano está borrando las huellas del gran señorío de Lima norte. Hoy las murallas se encuentran en proceso de **destrucción**. Solo se conservan algunos **tramos** en los distritos de Comas, Carabayllo y San Martín de Porres. Los especialistas calculan que el **camino colli** desaparecerá en cinco años.



Fuente: Arqueólogo Jorge Silva Sifuentes/ Arquitecto Enrique Guzmán/ Historiador Santiago Tacunan, Universidad Católica Sedes Sapientiae/ Museo Regional de Arqueología de Lima Norte/ "Las etnias del valle del Chillón" María Rostworowski/ "Lima Prehispánica" Santiago Agurto Calvo/ Revista "Arkinka" N° 140 y 141